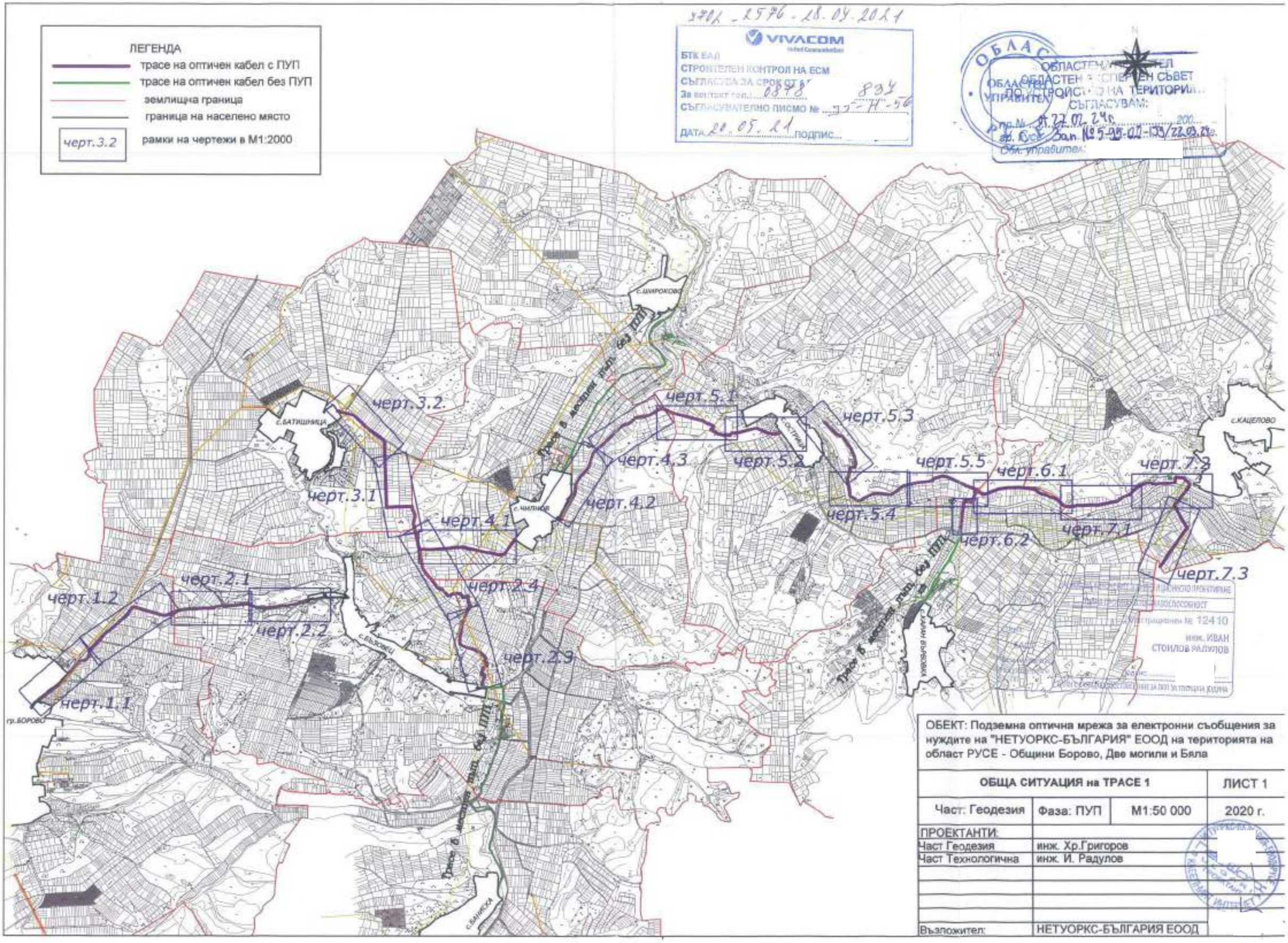
ЛЕГЕНДА
трасе на оптичен кабел с ПУП
трасе на оптичен кабел без ПУП
землищна граница
граница на населено място
черт.3.2
рамки на чертежи в М1:2000
VIVACOM
БТК ЕАД
СТРОИТЕЛЕН КОНТРОЛ НА ЕСМ
СЪГЛАСУВА ЗА СРОК ОТ
За контакт тел.: 0878 834
СЪГЛАСУВАТЕЛНО ПИСМО № 33-Н-56
ДАТА 20.05.21 ПОДПИС
ОБЛАСТЕН УПРАВИТЕЛ
ОБЛАСТЕН ЕКСПЕРТЕН СЪВЕТ ПО УСТРОЙСТВО НА ТЕРИТОРИЯТА
СЪГЛАСУВАМ:
Обл. управител:
с.ШИРОКОВО
с.БАТИШНИЦА
с.ЧИЛНОВ
с.КАЦЕЛОВО
с.БЪЗОВЕЦ
с.БАНИСКА
гр.БОРОВО
черт.1.1
черт.1.2
черт.2.1
черт.2.2
черт.2.3
черт.2.4
черт.3.1
черт.3.2
черт.4.1
черт.4.2
черт.4.3
черт.5.1
черт.5.2
черт.5.3
черт.5.4
черт.5.5
черт.6.1
черт.6.2
черт.7.1
черт.7.2
черт.7.3
Трасе в месяцев тыт. без ПУП
инж. ИВАН СТОИЛОВ РАДУЛОВ
ОБЕКТ: Подземна оптична мрежа за електронни съобщения за нуждите на "НЕТУОРКС-БЪЛГАРИЯ" ЕООД на територията на област РУСЕ - Общини Борово, Две могили и Бяла
ОБЩА СИТУАЦИЯ на ТРАСЕ 1
ЛИСТ 1
Част: Геодезия
Фаза: ПУП
М1:50 000
2020 г.
ПРОЕКТАНТИ:
Част Геодезия
инж. Хр.Григоров
Част Технологична
инж. И. Радулов
Възложител:
НЕТУОРКС-БЪЛГАРИЯ ЕООД

ОБЕКТ: Подземна оптична мрежа за електронни съобщения за нуждите на "НЕТУОРКС-БЪЛГАРИЯ" ЕООД на територията на област РУСЕ - Общини Борово, Две могили и Бяла

ОБЩА СИТУАЦИЯ на ТРАСЕ 2			ЛИСТ 2
Част: Геодезия	Фаза: ПУП	М1:40 000	2020 г.
ПРОЕКТАНТИ:			
Част Геодезия	инж. Хр.Григоров		
Част Технологична	инж. И. Радулов		
Възложител:	НЕТУОРКС-БЪЛГАРИЯ ЕООД		

4701-2576-18.03.2021
VIVACOM
БТК ЕАД
СТРОИТЕЛЕН КОНТРОЛ НА ЕСМ
СЪГЛАСУВАЗА СРОК ОТ
За контакт тел.: 0878 834
СЪГЛАСУВАТЕЛНО ПИСМО №: 15-П-56
ДАТА 20.05.21 ПОДПИС

ЛЕГЕНДА
- трасе на оптичен кабел с ПУП
- трасе на оптичен кабел без ПУП
- землищна граница
- граница на населено място
- черт.3.2 — рамки на чертежи в М1:2000

АИАИМТ-ИА ИЗПЪЛНИТЕЛНА АГЕНЦИЯ ПО ИНВЕСТИЦИОННО ПРОЕКТИРАНЕ
ПЪЛНА ПРОФЕСИОНАЛНА ПРАВОСПОСОБНОСТ
Регистрационен № 12410
инж. ИВАН СТОИЛОВ РАДУЛОВ
Подпис:

ОБЛАСТЕН УПРАВИТЕЛ
ОБЛАСТЕН ЕКСПЕРТЕН СЪВЕТ ПО УСТРОЙСТВО НА ТЕРИТОРИЯТА
СЪГЛАСУВАМ:
ОБЛ.АС от 27.02.24г.
вх. Рег. Изх. № 5.-05-00-159/22.03.24г.
ОБЛАСТЕН УПРАВИТЕЛ
/ИВ/
РУСЕ

гр.БОРОВО
с.БИСТРЕНЦИ
с.КОПРИВЕЦ
с.ДРЯНОВЕЦ
ПЕТ КЛАДЕНЦИ
Трасе в жестев тъп. без ПУП

черт.1.3
черт.1.4
черт.8.1
черт.8.2
черт.9.1
черт.9.2
черт.10.1
черт.10.2



Началн. /инж. В.Михайлова/
19.05.2021г.

ОБЛАСТЕН УПРАВИТЕЛ
ОБЛАСТЕН ЕКСПЕРТЕН СЪВЕТ
ПО УСТРОЙСТВО НА ТЕРИТОРИЯТА
СЪГЛАСУВАМ:
пр.№ ... от 27.02.24г.
гр. Русе Зап. №5-95-00-198/ .09.24
Обл. управител: ...

ОБЕКТ: Подземна оптична мрежа за електронни съобщения за нуждите на "НЕТУОРКС-БЪЛГАРИЯ" ЕООД на територията на област РУСЕ, община Борово, землище Борово

Ситуация на трасе			Чертеж 1.1
Част: Геодезия	Фаза: ПУП-ПП	М1:2000	2020 г.
ПРОЕКТАНТИ:	инж. Хр.Григоров		
СЪГЛАСУВАЛИ: Техн.	инж. И. Радулов		
ВЪЗЛОЖИТЕЛ:	"НЕТУОРКС-БЪЛГАРИЯ" ЕООД		

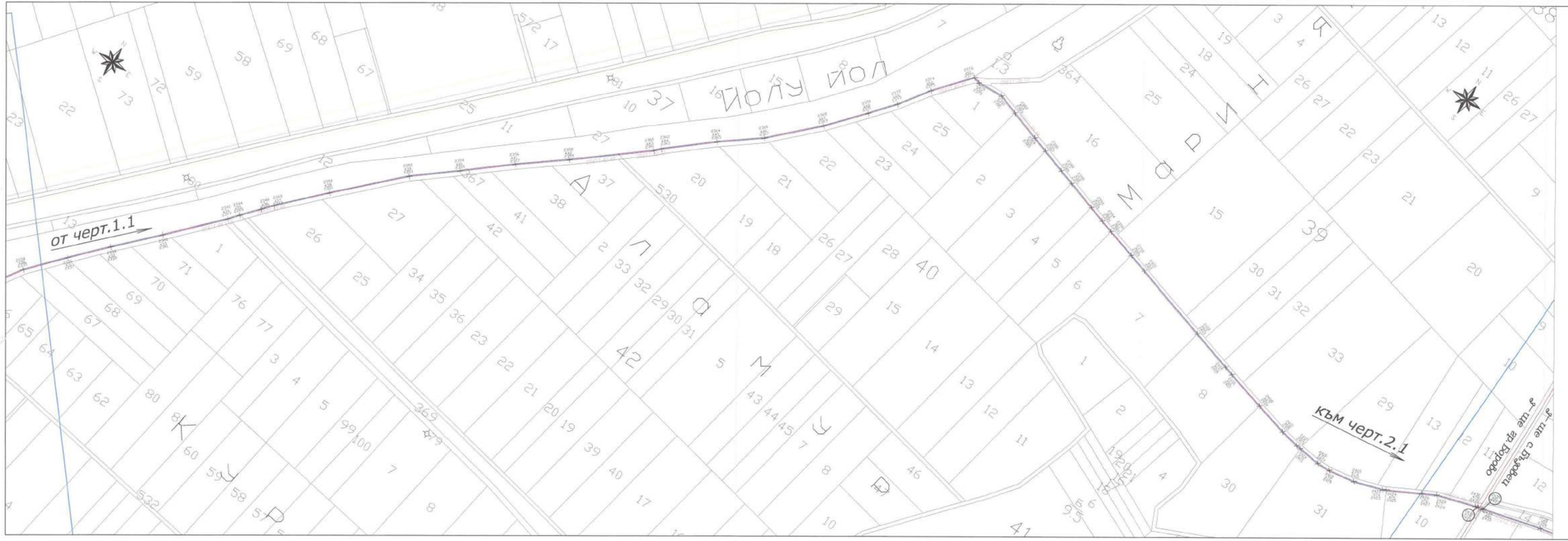

ОБЛАСТЕН УПРАВИТЕЛ
ОБЛАСТЕН ЕКСПЕРТЕН СЪВЕТ
ПО УСТРОЙСТВО НА ТЕРИТОРИЯТА
СЪГЛАСУВАЛ:
пр.№ 27.02.24г.
гр. Русе Зап. № 5-95-06-159/22.02.24г.
Обл. управление:

ОБЕКТ: Подземна оптична мрежа за електронни съобщения за нуждите на "НЕТУОРКС-БЪЛГАРИЯ" ЕООД на територията на област РУСЕ, община Борово, землище Борово			
Ситуация на трасе			Чертеж 1.2
Част: Геодезия	Фаза: ПУП-ПП	М1:2000	2020 г.
ПРОЕКТАНТИ:	инж. Хр.Григоров		
СЪГЛАСУВАЛИ: Техн.	инж. И. Радулов		
ВЪЗЛОЖИТЕЛ:	"НЕТУОРКС-БЪЛГАРИЯ" ЕООД		

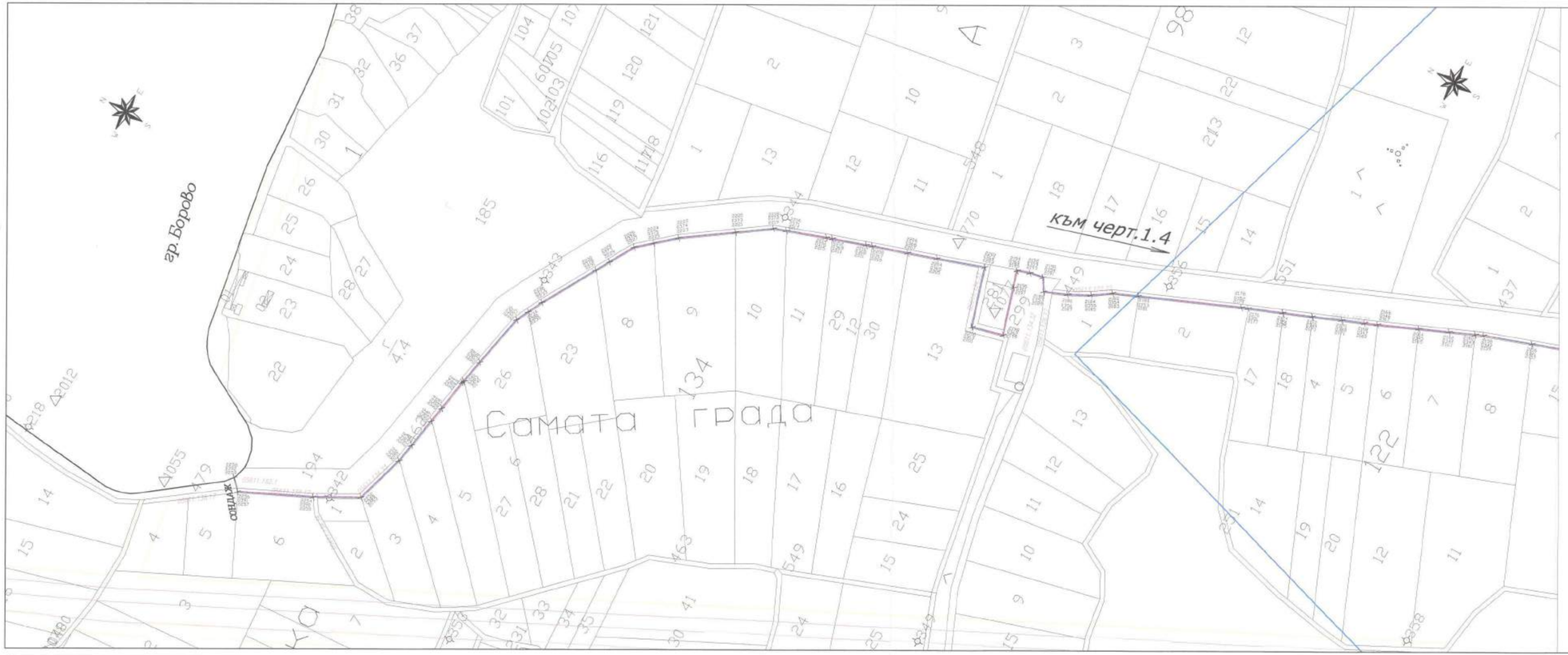

ОБЕКТ: Подземна оптична мрежа за електронни съобщения за нуждите на "НЕТУОРКС-БЪЛГАРИЯ" ЕООД на територията на област РУСЕ, община Борово, землище Борово

Ситуация на трасе			Чертеж 1.3
Част: Геодезия	Фаза: ПУП-ПП	М1:2000	2020 г.
ПРОЕКТАНТИ:	инж. Хр.Григоров		
Техн.	инж. И. Радулов		
ВЪЗЛОЖИТЕЛ:	"НЕТУОРКС-БЪЛГАРИЯ" ЕООД		



Нанесъл:
/инж. Б. Михайлова/
19.05.2021 г.

ОБЛАСТЕН УПРАВИТЕЛ
ОБЛАСТЕН ЕКСПЕРТЕН СЪВЕТ
ПО ДОСТЪЙСТВО НА ТЕРИТОРИЯТА
СЪГЛАСУВАМ:
от 27.02.24 г.
Зап. №5-95-03-153/22.03.24

ОБЕКТ: Подземна оптична мрежа за електронни съобщения за нуждите на "НЕТУОРКС-БЪЛГАРИЯ" ЕООД на територията на област РУСЕ, община Борово, землище Борово

Ситуация на трасе			Чертеж 1.4
Част: Геодезия	Фаза: ПУП-ПП	М1:2000	2020 г.
ПРОЕКТАНТИ:	инж. Хр.Григоров		
СЪГЛАСУВАЛИ: Техн.	инж. И. Радулов		
ВЪЗЛОЖИТЕЛ:	"НЕТУОРКС-БЪЛГАРИЯ" ЕООД		

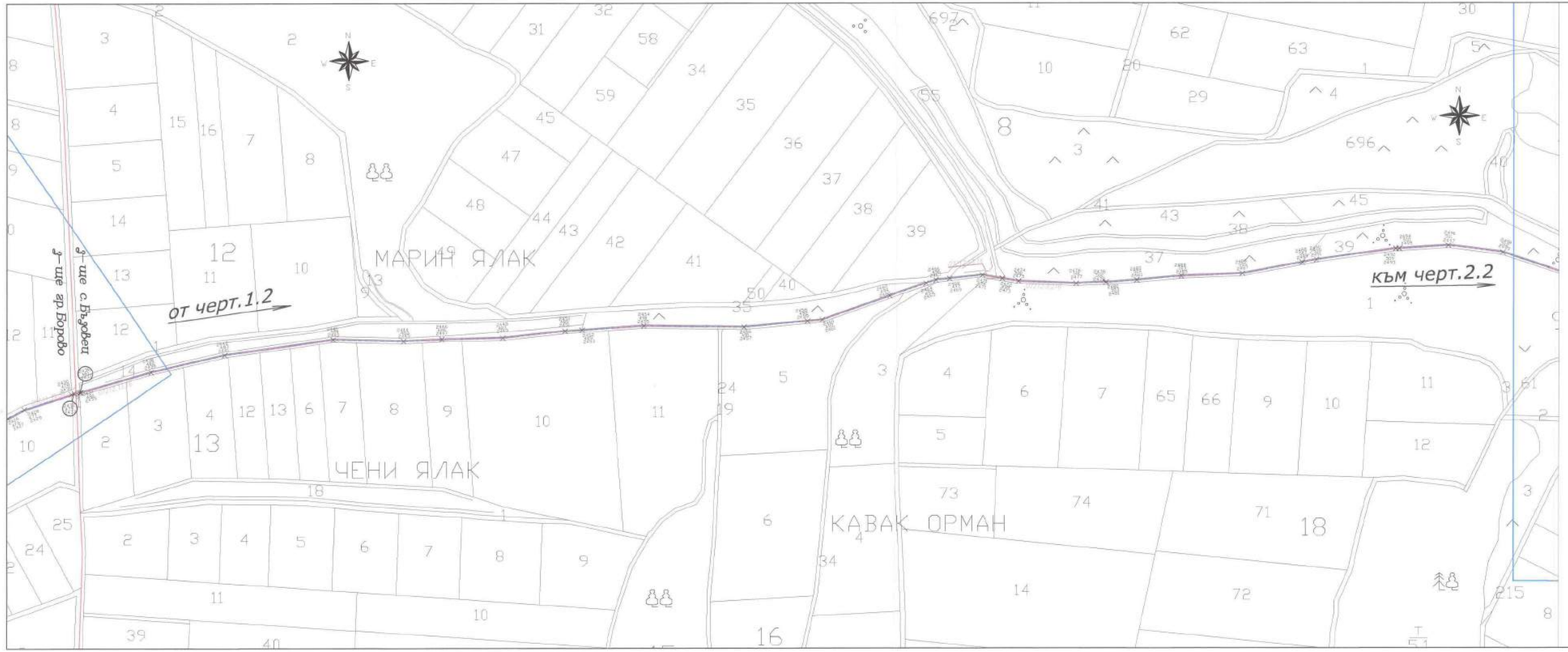



ОБЕКТ: Подземна оптична мрежа за електронни съобщения за нуждите на "НЕТУОРКС-БЪЛГАРИЯ" ЕООД на територията на област РУСЕ, община Две могили, землище Бъзовец

Ситуация на трасе				Чертеж 2.1
Част: Геодезия	Фаза: ПУП-ПП	М1:2000		2020 г.
ПРОЕКТАНТИ:	инж. Хр.Григоров			
Техн.	инж. И. Радулов			
ВЪЗЛОЖИТЕЛ:	"НЕТУОРКС-БЪЛГАРИЯ" ЕООД			



ОБЛАСТЕН УПРАВИТЕЛ
ОБЛАСТНА ЕКСПЕРТНА СЪВЕТ
ПО УСТРОЙСТВО НА ТЕРИТОРИЯТА
ОБЛАСТ РУСЕ
ОБЛАСТЕН УПРАВИТЕЛ
ОБЛАСТ РУСЕ

ОБЕКТ: Подземна оптична мрежа за електронни съобщения за нуждите на "НЕТУОРКС-БЪЛГАРИЯ" ЕООД на територията на област РУСЕ, община Две могили, землище Бъзовец

Ситуация на трасе			Чертеж 2.2
Част: Геодезия	Фаза: ПУП-ПП	М1:2000	2020 г.
ПРОЕКТАНТИ:	инж. Хр.Григоров		
Съгласували: Техн.	инж. И. Радулов		
ВЪЗЛОЖИТЕЛ:	"НЕТУОРКС-БЪЛГАРИЯ" ЕООД		

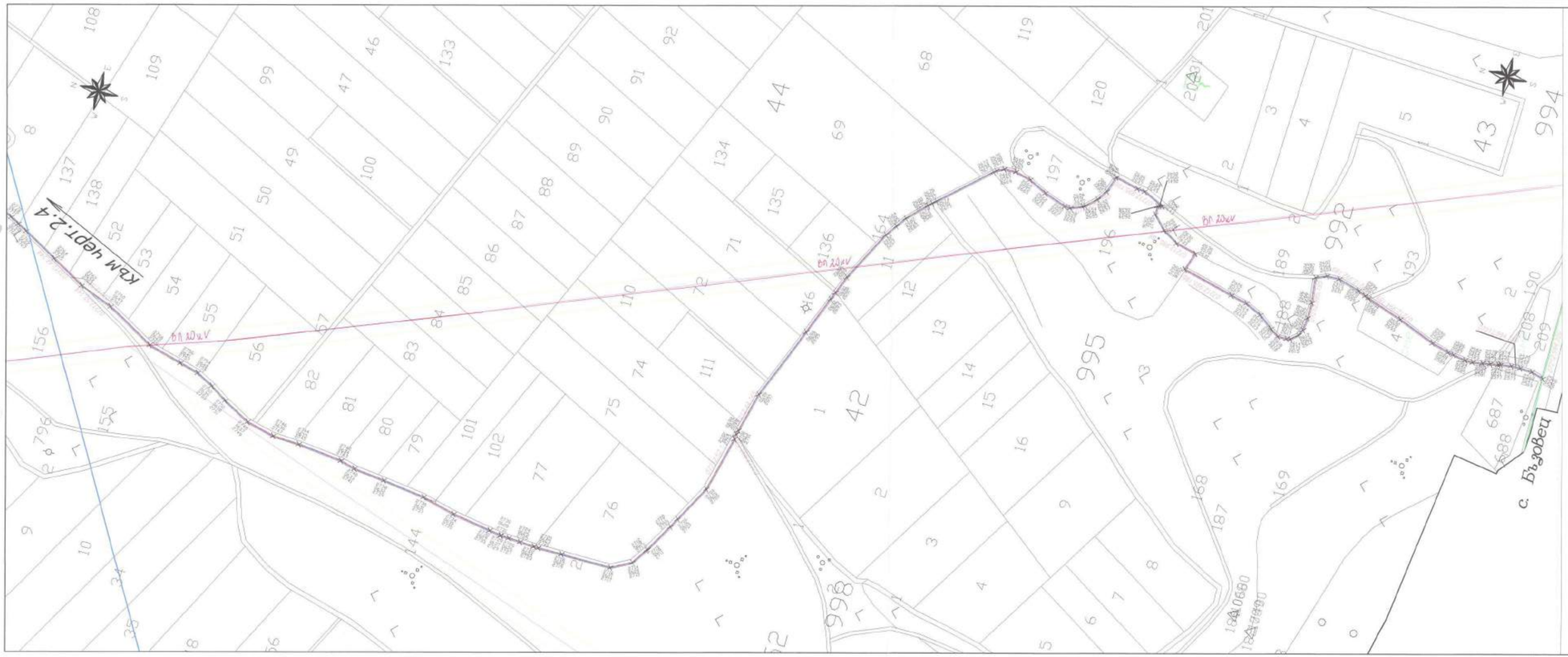

Нанесол:
/инж. Б. Михайлова/
19.06.2021г.

ОБЛАСТЕН УПРАВИТЕЛ
ОБЛАСТЕН ЕКОЛОГИЧЕСКИ СЪВЕТ
ЕКОЛОГИЧЕСКА ОЦЕНКА
ОБЛАСТЕН УПРАВИТЕЛ
РУСЕ
01.27.02.24
Зап. №5-95-00-159/22.03.24

ОБЕКТ: Подземна оптична мрежа за електронни съобщения за нуждите на "НЕТУОРКС-БЪЛГАРИЯ" ЕООД на територията на област РУСЕ, община Две могили, землище Бъзовец

Ситуация на трасе			Чертеж 2.3
Част: Геодезия	Фаза: ПУП-ПП	М1:2000	2020,г.
ПРОЕКТАНТИ:	инж. Хр.Григоров		
СЪГЛАСУВАЛИ Техн.	инж. И. Радулов		
ВЪЗЛОЖИТЕЛ:	"НЕТУОРКС-БЪЛГАРИЯ" ЕООД		

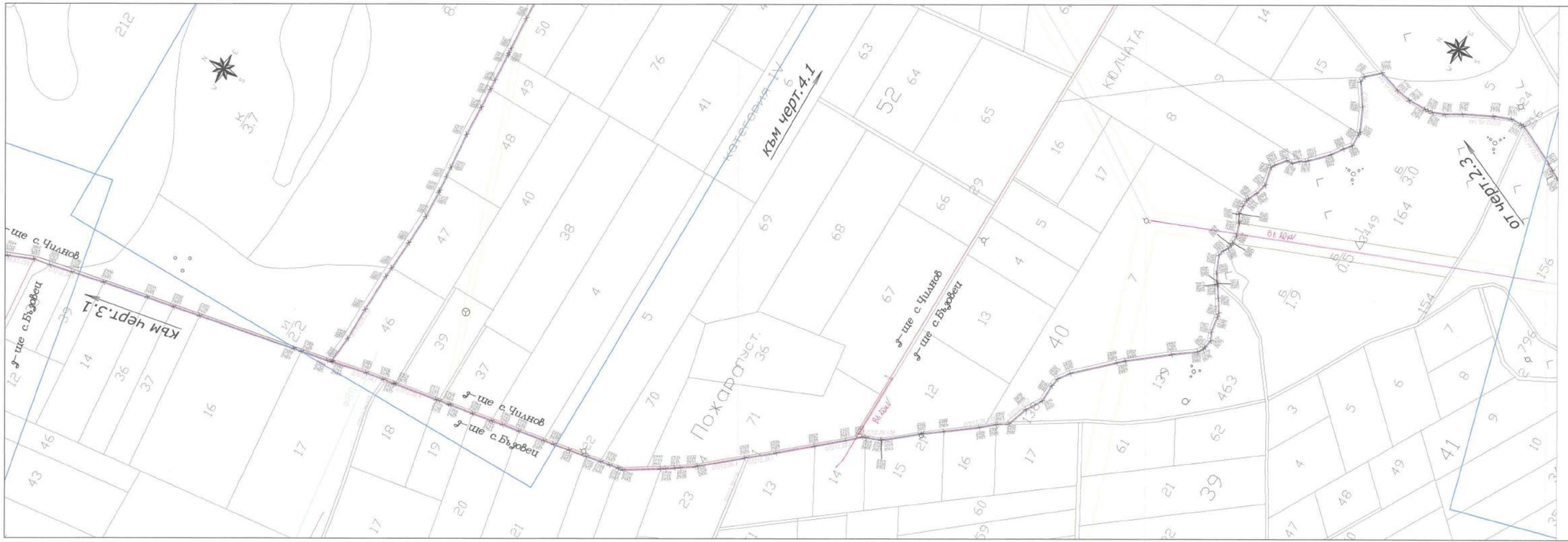

Нанесъ: [signature]
/инж. Б. Михайлова/
19.05.2021г.

ОБЛАСТЕН УПРАВИТЕЛ
ОБЛАСТЕН ЕКОЛОГИЧЕН СЪВЕТ
ПРОТОКОЛ НА ТЕРИТОРИЯТА
СЪГЛАСУВАЛИ:
от 21.02.24г.
Зап. №5-95-м от 22.02.21г.

ОБЕКТ: Подземна оптична мрежа за електронни съобщения за нуждите на "НЕТУОРКС-БЪЛГАРИЯ" ЕООД на територията на област РУСЕ, община Две могили, землище Бъзовец			
Ситуация на трасе			Чертеж 2.4
Част: Геодезия	Фаза: ПУП-ПП	М1:2000	2020 г.
ПРОЕКТАНТИ:	инж. Хр.Григоров		
СЪГЛАСУВАЛИ: Техн.	инж. И. Радулов		
ВЪЗЛОЖИТЕЛ:	"НЕТУОРКС-БЪЛГАРИЯ" ЕООД		





ОБЕКТ: Подземна оптична мрежа за електронни съобщения за нуждите на "НЕТУОРКС-БЪЛГАРИЯ" ЕООД на територията на област РУСЕ, община Две могили, землище Батишница

Ситуация на трасе			Чертеж 3.1
Част: Геодезия	Фаза: ПУП-ПП	М1:2000	2020 г.
ПРОЕКТАНТИ:	инж. Хр.Григоров		
	Техн.	инж. И. Радулов	
СЪГЛАСУВАЛИ			
ВЪЗЛОЖИТЕЛ:	"НЕТУОРКС-БЪЛГАРИЯ" ЕООД		



Нанесъ: [illegible]
инж. [illegible]
19.05.2021г.

ОБЛАСТЕН УПРАВИТЕЛ
ОБЛАСТЕН ЕКСПЕРТЕН СЪВЕТ
ПРОЕКТИ НА ТЕРИТОРИЯТА
ОБЛАСТ РУСЕ
от 27.02.24г.
Зап. № 05-95
[illegible] 24

ОБЕКТ: Подземна оптична мрежа за електронни съобщения за нуждите на "НЕТУОРКС-БЪЛГАРИЯ" ЕООД на територията на област РУСЕ, община Две могили, землище Батишница			
Ситуация на трасе			Чертеж 3.2
Част: Геодезия	Фаза: ПУП-ПП	М1:2000	2020 г.
ПРОЕКТАНТИ:	инж. Хр.Григоров		
СЪГЛАСУВАЛИ: Техн.	инж. И. Радулов		
ВЪЗЛОЖИТЕЛ:	"НЕТУОРКС-БЪЛГАРИЯ" ЕООД		

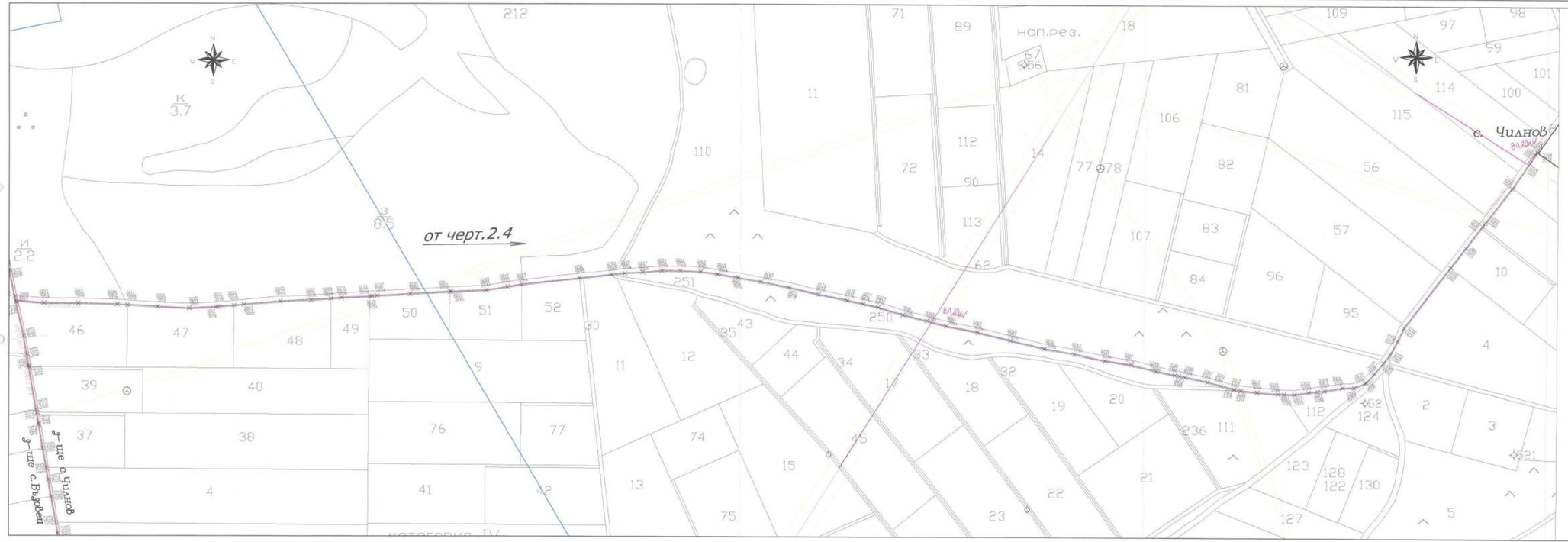

Нанесол: [signature]
/инж. [signature]/
19.05.2021 г.

ОБЕКТ: Подземна оптична мрежа за електронни съобщения за нуждите на "НЕТУОРКС-БЪЛГАРИЯ" ЕООД на територията на област РУСЕ, община Две могили, землище Чилнов

Ситуация на трасе			Чертеж 4.1
Част: Геодезия	Фаза: ПУП-ПП	М1:2000	2020 г.
ПРОЕКТАНТИ:	инж. Хр.Григоров		
СЪГЛАСУВАЛИ: Техн.	инж. И. Радулов		
ВЪЗЛОЖИТЕЛ:	"НЕТУОРКС-БЪЛГАРИЯ" ЕООД		

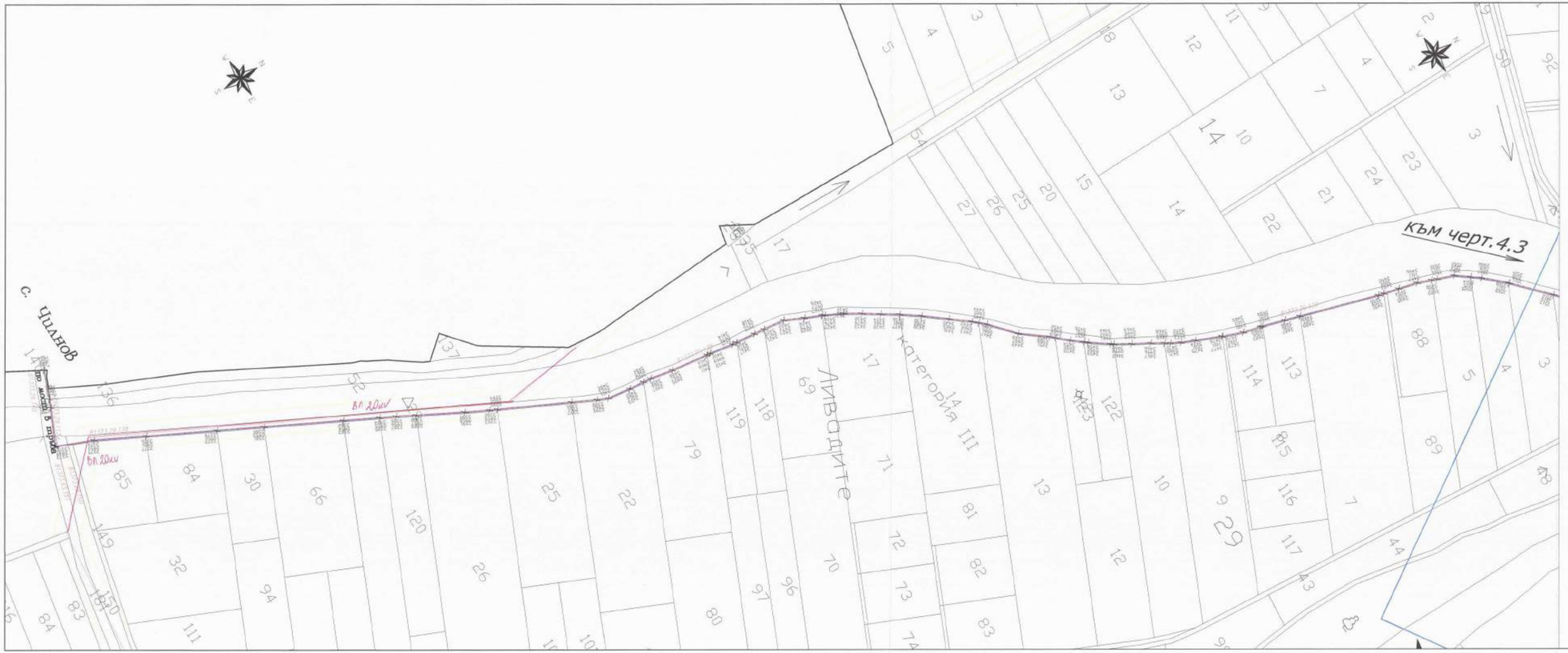

Начетол: [signature]
(инж. Б. Михайлова)
19.05.2021 г.

Електроразпределение Север Electrodistribution North AD
Варна
Varna
13

ОБЛАСТЕН УПРАВИТЕЛ
ОБЛАСТЕН ЕКСПЕРТ ПО СЪВЕТУ
ОБЛАСТЕН ЕКСПЕРТ ПО ТЕРИТОРИЯТА
СЪГЛАСУВАМ:
от 27.02.24г.
Зам. № 5-95-08-15А/10.03.24
ОБЛАСТЕН УПРАВИТЕЛ
РУСЕ

Следен: ЕАСТ
Частина проекта: за удостоверение за ПТП
Реконструкция на 12410
Стоянка радиоса
Поле
Инвестиционен проект

ОБЕКТ: Подземна оптична мрежа за електронни съобщения за нуждите на "НЕТУОРКС-БЪЛГАРИЯ" ЕООД на територията на област РУСЕ, община Две могили, землище Чилнов

Ситуация на трасе			Чертеж 4.2
Част: Геодезия	Фаза: ПУП-ПП	М1:2000	2020 г.
ПРОЕКТАНТИ:	инж. Хр.Григоров		
СЪГЛАСУВАЛИ: Техн.	инж. И. Радулов		
ВЪЗЛОЖИТЕЛ:	"НЕТУОРКС-БЪЛГАРИЯ" ЕООД		



ОБЕКТ: Подземна оптична мрежа за електронни съобщения за нуждите на "НЕТУОРКС-БЪЛГАРИЯ" ЕООД на територията на област РУСЕ, община Две могили, землище Чилнов

Ситуация на трасе			Чертеж 4.3
Част: Геодезия	Фаза: ПУП-ПП	М1:2000	2020 -
ПРОЕКТАНТИ:	инж. Хр.Григоров		
Техн.	инж. И. Радулов		
СЪГЛАСУВАЛ:			
ВЪЗЛОЖИТЕЛ:	"НЕТУОРКС-БЪЛГАРИЯ" ЕООД		

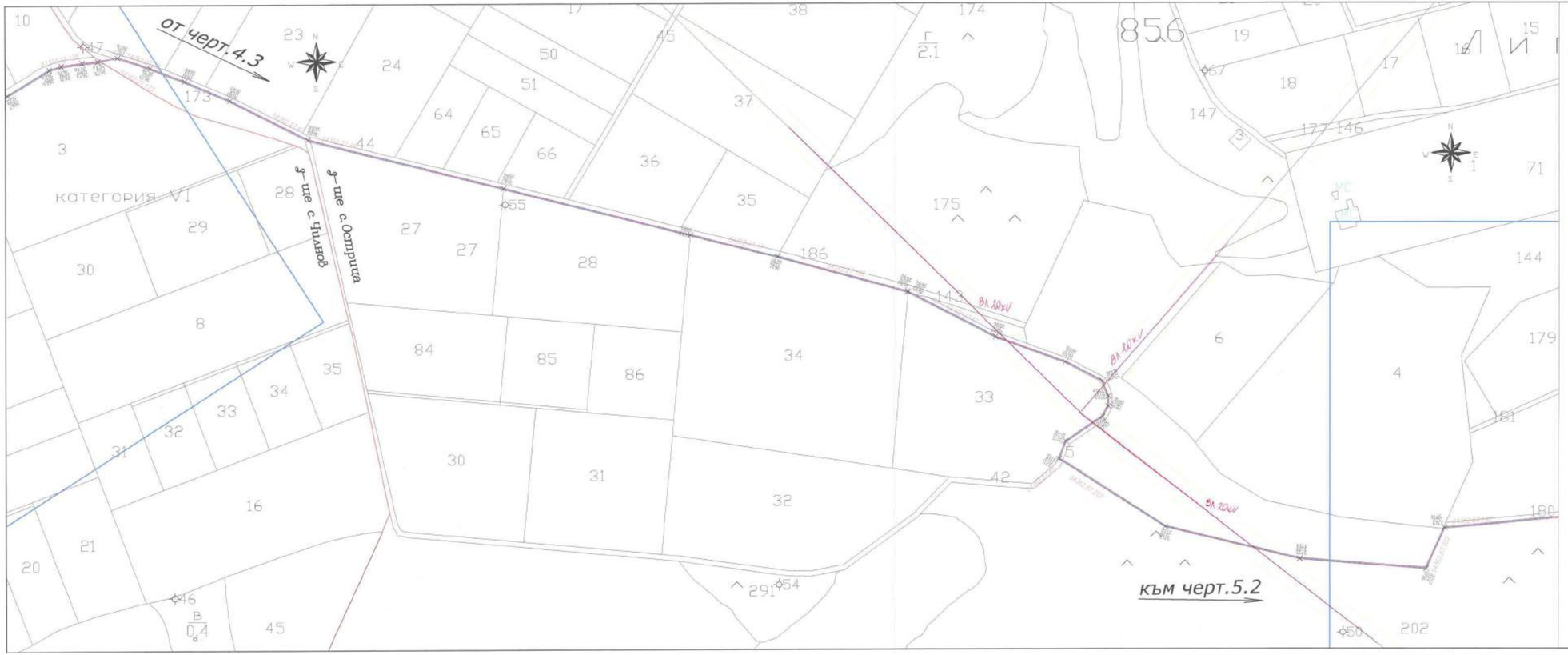

Нанесъл: [signature]
инж. В. [signature]
19.05.2021г.

Електроразпределение Север АД • Electrodistribution North AD • Варна 1 • Varna 13

ОБЛАСТЕН УПРАВИТЕЛ
ОБЛАСТЕН ЕКСПЕРТНИ СЪВЕТ ПО УСТРОЙСТВО НА ТЕРИТОРИЯТА
от 27.05.24г.
Зап. № 5-95-00-159/22.05.24г.

ОБЛАСТЕН УПРАВИТЕЛ РУСЕ

ОБЕКТ: Подземна оптична мрежа за електронни съобщения за нуждите на "НЕТУОРКС-БЪЛГАРИЯ" ЕООД на територията на област РУСЕ, община Две могили, землище Острица			
Ситуация на трасе			Чертеж 5.1
Част: Геодезия	Фаза: ПУП-ПП	М1:2000	2020 г.
ПРОЕКТАНТИ:	инж. Хр.Григоров		
СЪГЛАСУВАЛИ: Техн.	инж. И. Радулов		
ВЪЗЛОЖИТЕЛ:	"НЕТУОРКС-БЪЛГАРИЯ" ЕООД		



ОБЕКТ: Подземна оптична мрежа за електронни съобщения за нуждите на "НЕТУОРКС-БЪЛГАРИЯ" ЕООД на територията на област РУСЕ, община Две могили, землище Острица

Ситуация на трасе			Чертеж 5.2
Част: Геодезия	Фаза: ПУП-ПП	М1:2000	2020 г.
ПРОЕКТАНТИ:	инж. Хр.Григоров		
СЪГЛАСУВАЛИ: Техн.	инж. И. Радулов		
ВЪЗЛОЖИТЕЛ:	"НЕТУОРКС-БЪЛГАРИЯ" ЕООД		

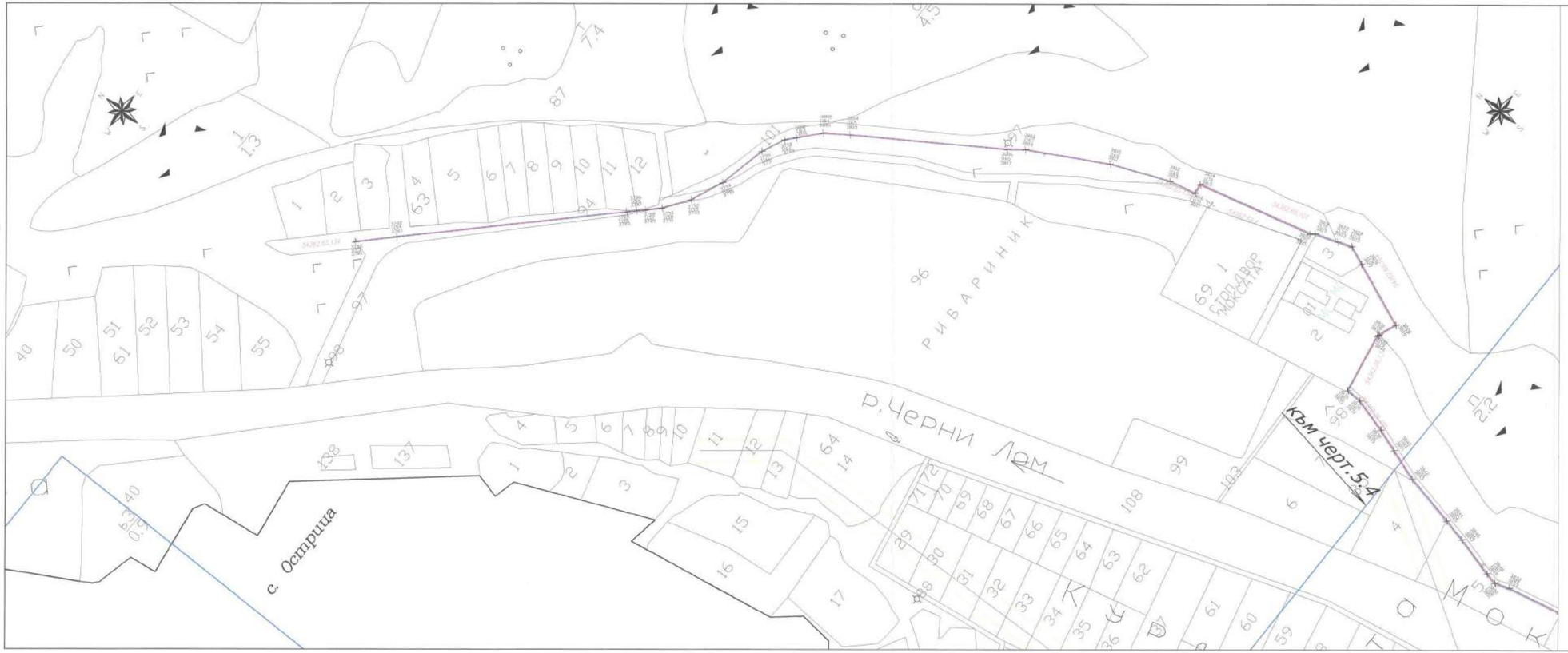

ОБЕКТ: Подземна оптична мрежа за електронни съобщения за нуждите на "НЕТУОРКС-БЪЛГАРИЯ" ЕООД на територията на област РУСЕ, община Две могили, землище Острица

Ситуация на трасе			Чертеж 5.3
Част: Геодезия	Фаза: ПУП-ПП	М1:2000	2020 г.
ПРОЕКТАНТИ:	инж. Хр.Григоров		
Техн.	инж. И. Радулов		
ВЪЗЛОЖИТЕЛ:	"НЕТУОРКС-БЪЛГАРИЯ" ЕООД		

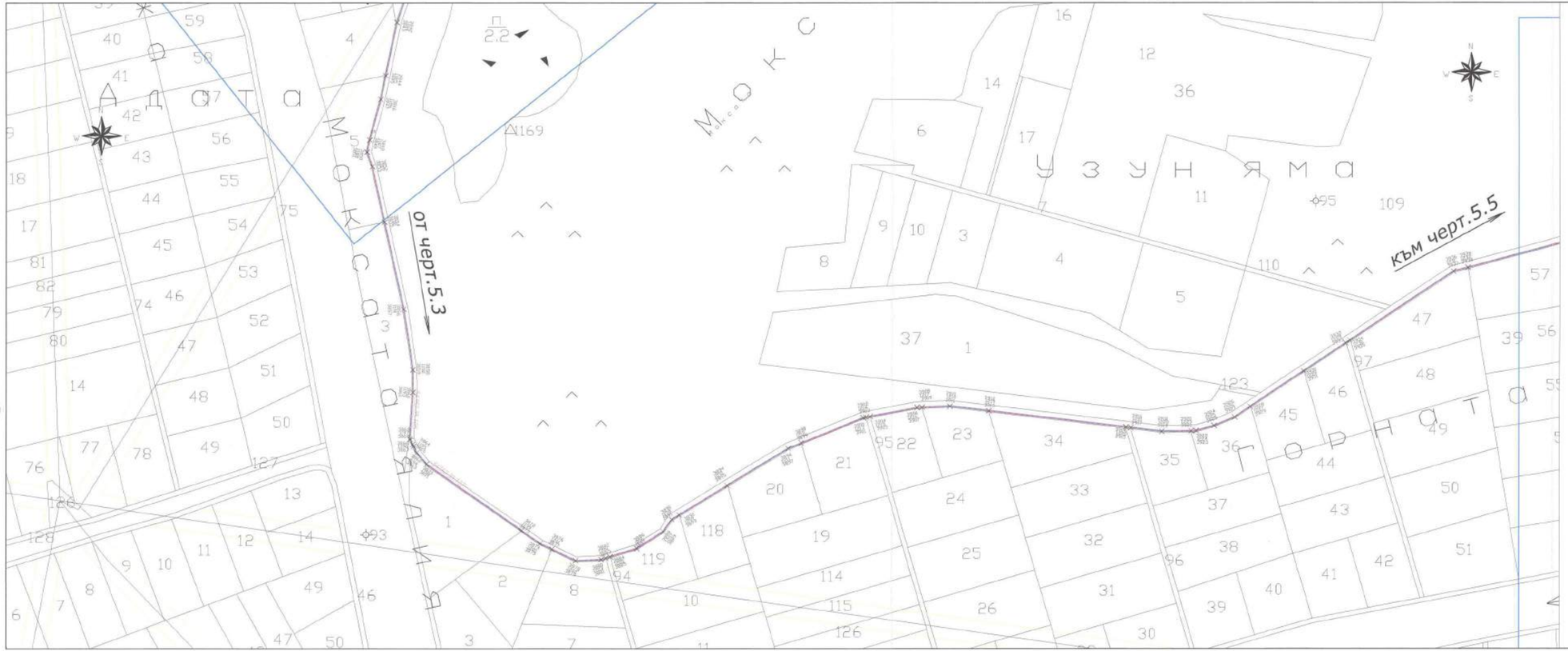

ОБЛАСТЕН УПРАВИТЕЛ
ОБЛАСТЕН ЕКСПЕРТЕН СЪВЕТ
ПРОЕКТОРСТВО НА ТЕРИТОРИЯТА
СЪГЛАСУВАЛ:
от 27.02.24г.
Зап. № 5-ие по ЛСА/ 22.02.24
ОБЛАСТЕН УПРАВИТЕЛ РУСЕ

ОБЕКТ: Подземна оптична мрежа за електронни съобщения за нуждите на "НЕТУОРКС-БЪЛГАРИЯ" ЕООД на територията на област РУСЕ, община Две могили, землище Острица

Ситуация на трасе			Чертеж 5.4
Част: Геодезия	Фаза: ПУП-ПП	М1:2000	2020 г.
ПРОЕКТАНТИ:	инж. Хр.Григоров		
СЪГЛАСУВАЛИ: Техн.	инж. И. Радулов		
ВЪЗЛОЖИТЕЛ:	"НЕТУОРКС-БЪЛГАРИЯ" ЕООД		

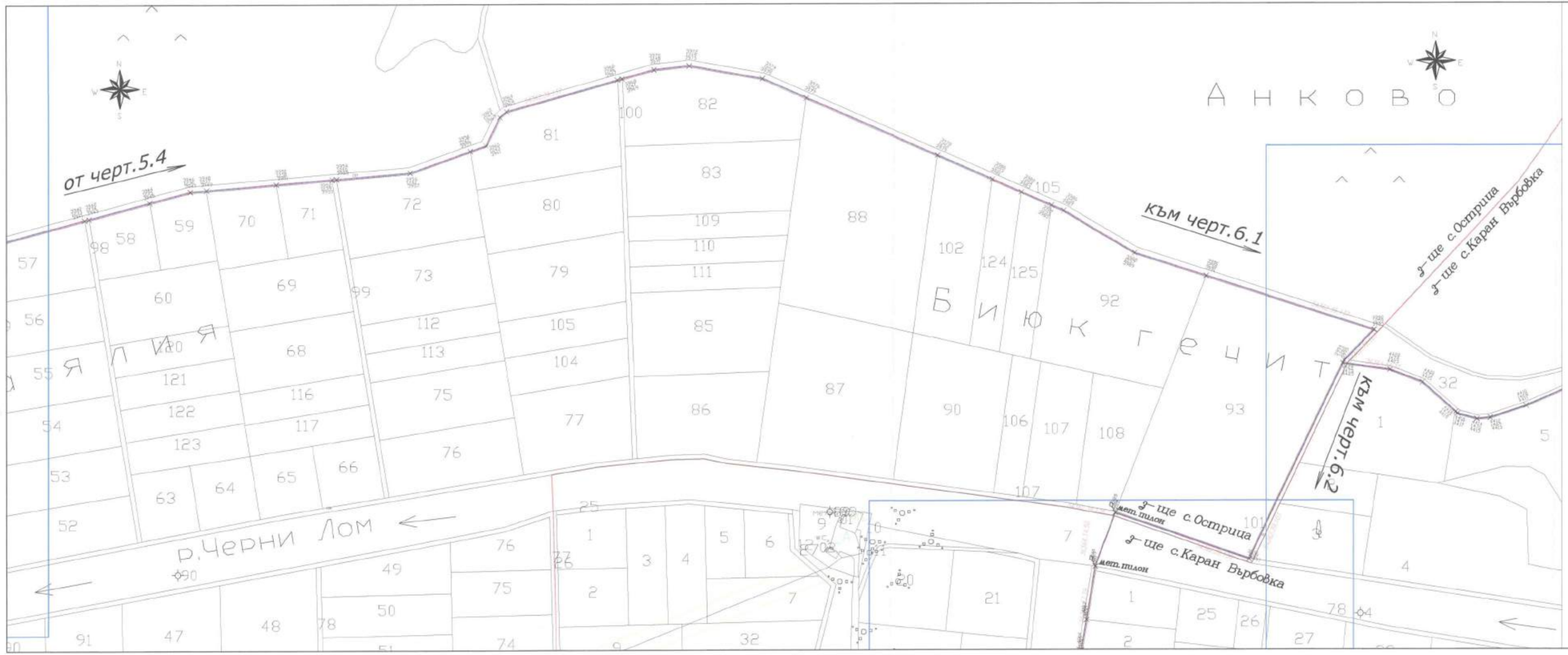

ОБЕКТ: Подземна оптична мрежа за електронни съобщения за нуждите на "НЕТУОРКС-БЪЛГАРИЯ" ЕООД на територията на област РУСЕ, община Две могили, землище Острица

Ситуация на трасе			Чертеж 5.5
Част: Геодезия	Фаза: ПУП-ПП	М1:2000	2020 г.
ПРОЕКТАНТИ:	инж. Хр.Григоров		
Техн.	инж. И. Радулов		
ВЪЗЛОЖИТЕЛ:	"НЕТУОРКС-БЪЛГАРИЯ" ЕООД		


от черт.5.5
към черт.6.2
към черт.7.1
ул.Черни Лом
ул.Черни Лом
ул.Черни Лом

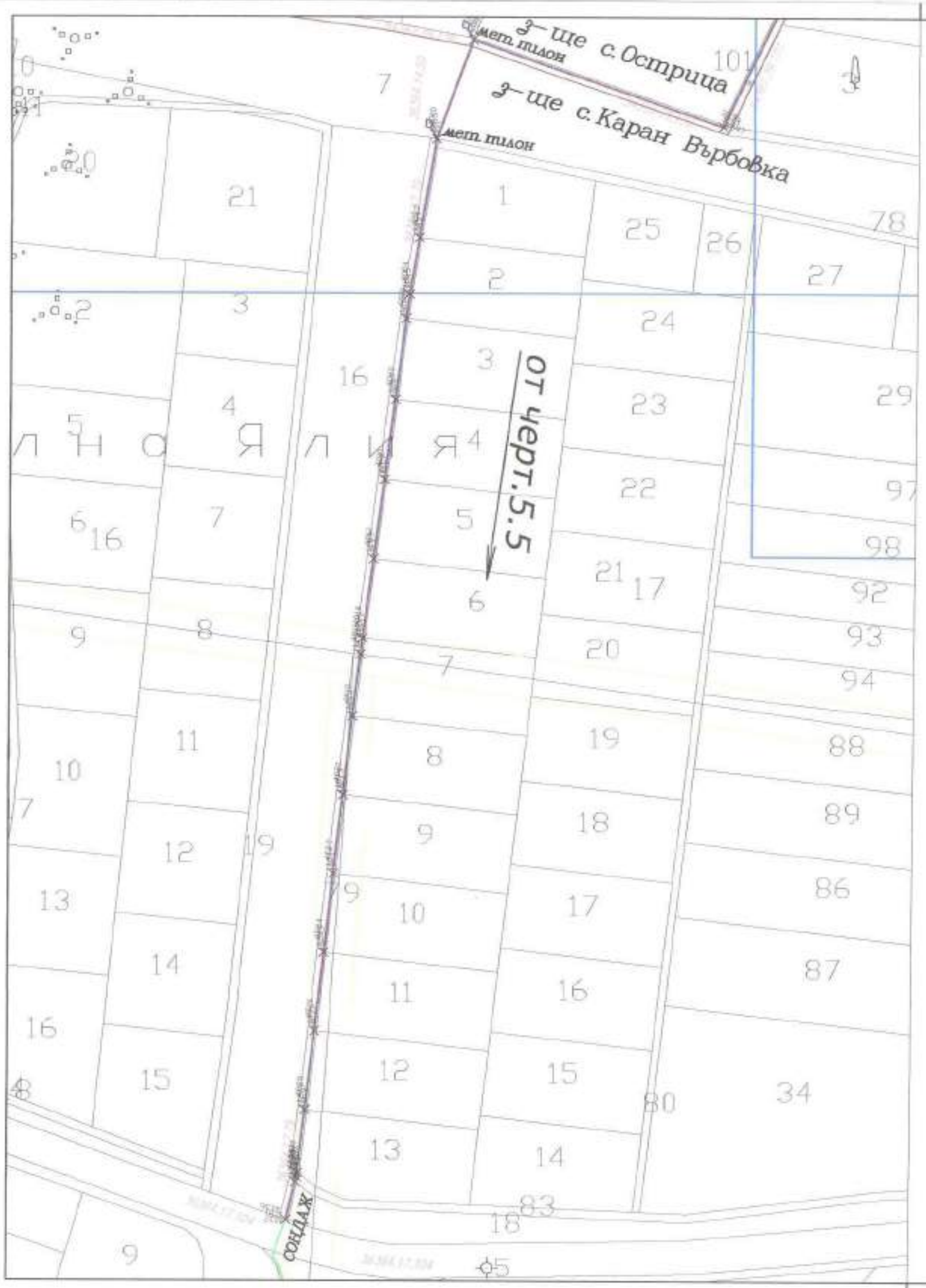

ОБЛАСТЕН УПРАВИТЕЛ
ОБЛАСТЕН ЕКСПЕРТНИ СЪВЕТ
ПО УСТРОЙСТВО НА ТЕРИТОРИЯТА
СЪГЛАСУВАЛ:
от 27.02.24 г.
Зап. № 5-95-00-159/22.02.24 г.

ОБЛАСТЕН УПРАВИТЕЛ РУСЕ

ЕАСТ

ОБЕКТ: Подземна оптична мрежа за електронни съобщения за нуждите на "НЕТУОРКС-БЪЛГАРИЯ" ЕООД на територията на област РУСЕ, община Две могили, землище Каран Върбовка

Ситуация на трасе			Чертеж 6.2
Част: Геодезия	Фаза: ПУП-ПП	М1:2000	2020 г.
ПРОЕКТАНТИ:	инж. Хр.Григоров		
СЪГЛАСУВАЛИ Техн.	инж. И. Радулов		
ВЪЗЛОЖИТЕЛ:	"НЕТУОРКС-БЪЛГАРИЯ" ЕОО		



ОБЕКТ: Подземна оптична врежа за електронни съобщения за нуждите на "НЕТУОРКС-БЪЛГАРИЯ" ЕООД на територията на област РУСЕ, община Две могили, землище Кацелово

Ситуация на трасе			Чертеж 7.1
Част: Геодезия	Фаза: ПУП-ПП	М1:2000	2020г.
ПРОЕКТАНТИ:	инж. Хр.Григоров		
Техн.	инж. И. Радулов		
ВЪЗЛОЖИТЕЛ:	"НЕТУОРКС-БЪЛГАРИЯ" ЕОО		

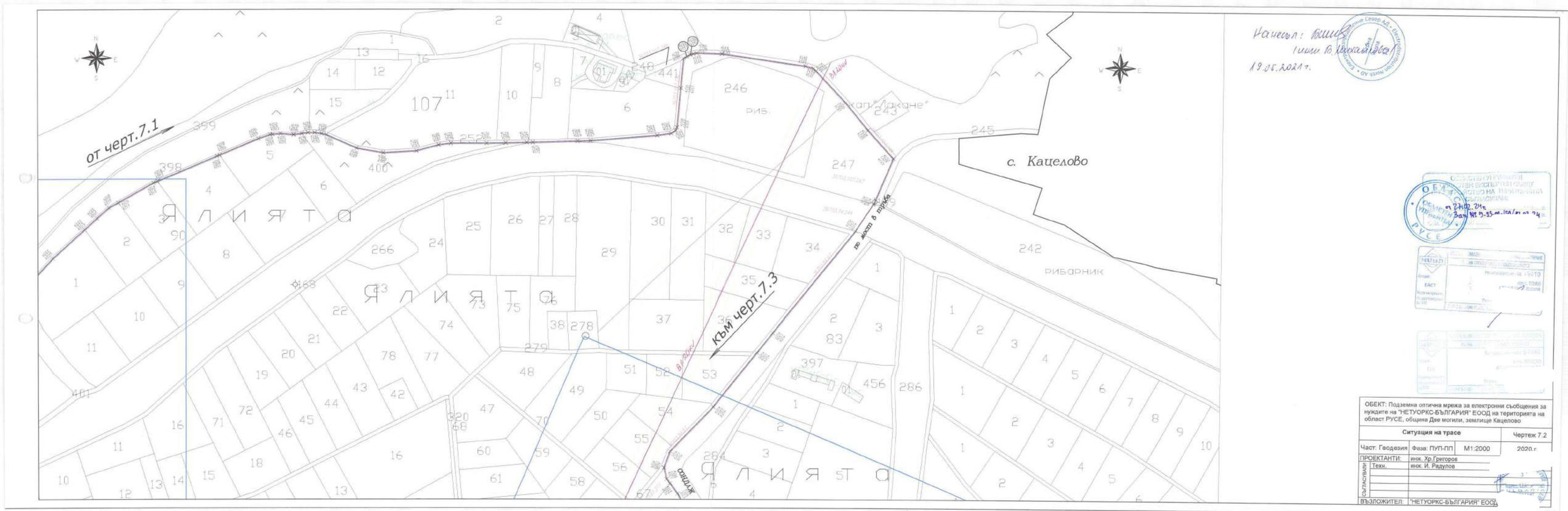

ОБЕКТ: Подземна оптична мрежа за електронни съобщения за нуждите на "НЕТУОРКС-БЪЛГАРИЯ" ЕООД на територията на област РУСЕ, община Две могили, землище Кацелово

Ситуация на трасе			Чертеж 7.2
Част: Геодезия	Фаза: ПУП-ПП	М1:2000	2020 г.
ПРОЕКТАНТИ:	инж. Хр.Григоров		
	Техн.	инж. И. Радулов	
ВЪЗЛОЖИТЕЛ:	"НЕТУОРКС-БЪЛГАРИЯ" ЕООД		

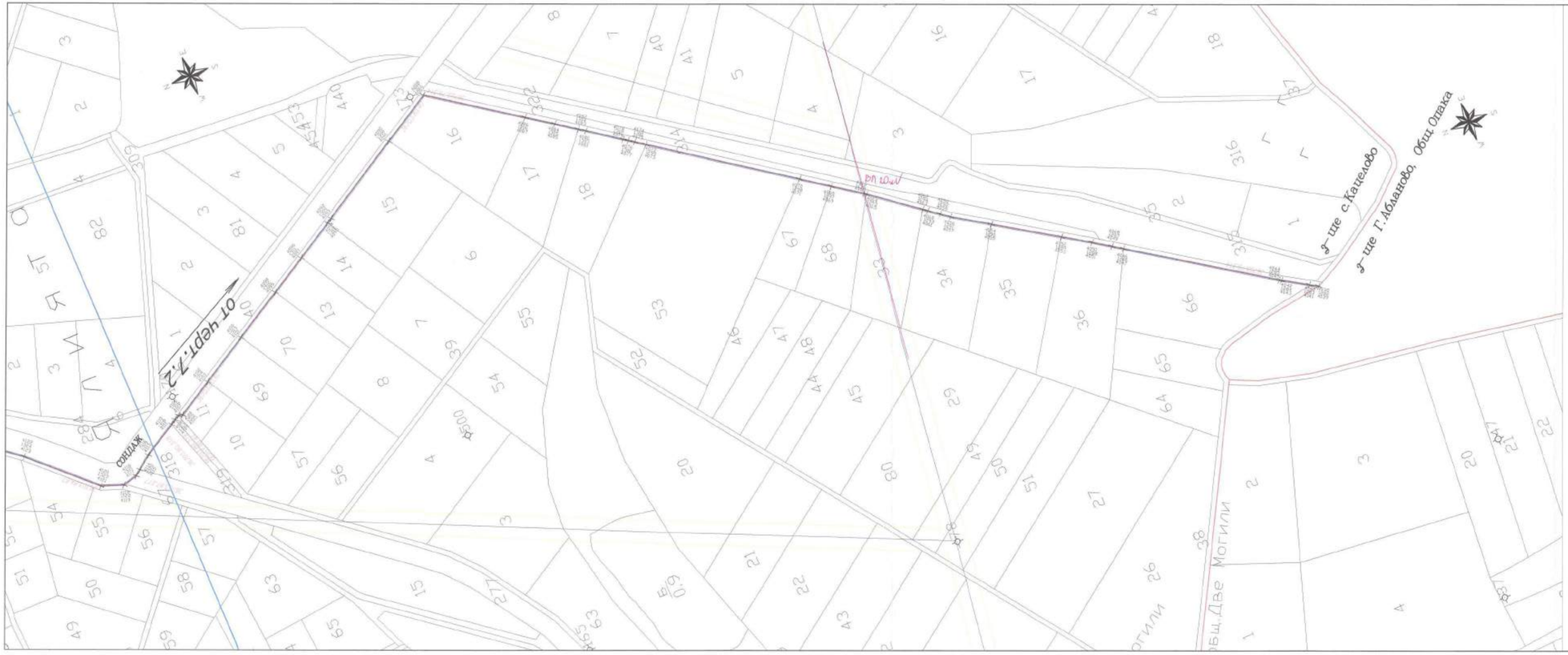

Нанесъл: [signature]
(инж. В. Михайлова)
19.05.2021 г.

Електроразпределение Север АД • Електроразпределение North AD • Варна 13

ОБЛАСТЕН УПРАВИТЕЛ
ОБЛАСТЕН ЕКСПЕРТЕН СЪВЕТ
ОТНОСНО НА ТЕРИТОРИЯТА
ОБЛАСТИ
от 27.02.24г
Зап. № 5-95-00-159/22.03.21
ОБЛАСТ РУСЕ

ОБЕКТ: Подземна оптична мрежа за електронни съобщения за нуждите на "НЕТУОРКС-БЪЛГАРИЯ" ЕООД на територията на област РУСЕ, община Две могили, землище Кацелово

Ситуация на трасе			Чертеж 7.3
Част: Геодезия	Фаза: ПУП-ПП	М1:2000	2020,г.
ПРОЕКТАНТИ:	инж. Хр.Григоров		
СЪГЛАСУВАЛИ Техн.	инж. И. Радулов		
ВЪЗЛОЖИТЕЛ:	"НЕТУОРКС-БЪЛГАРИЯ" ЕООД		

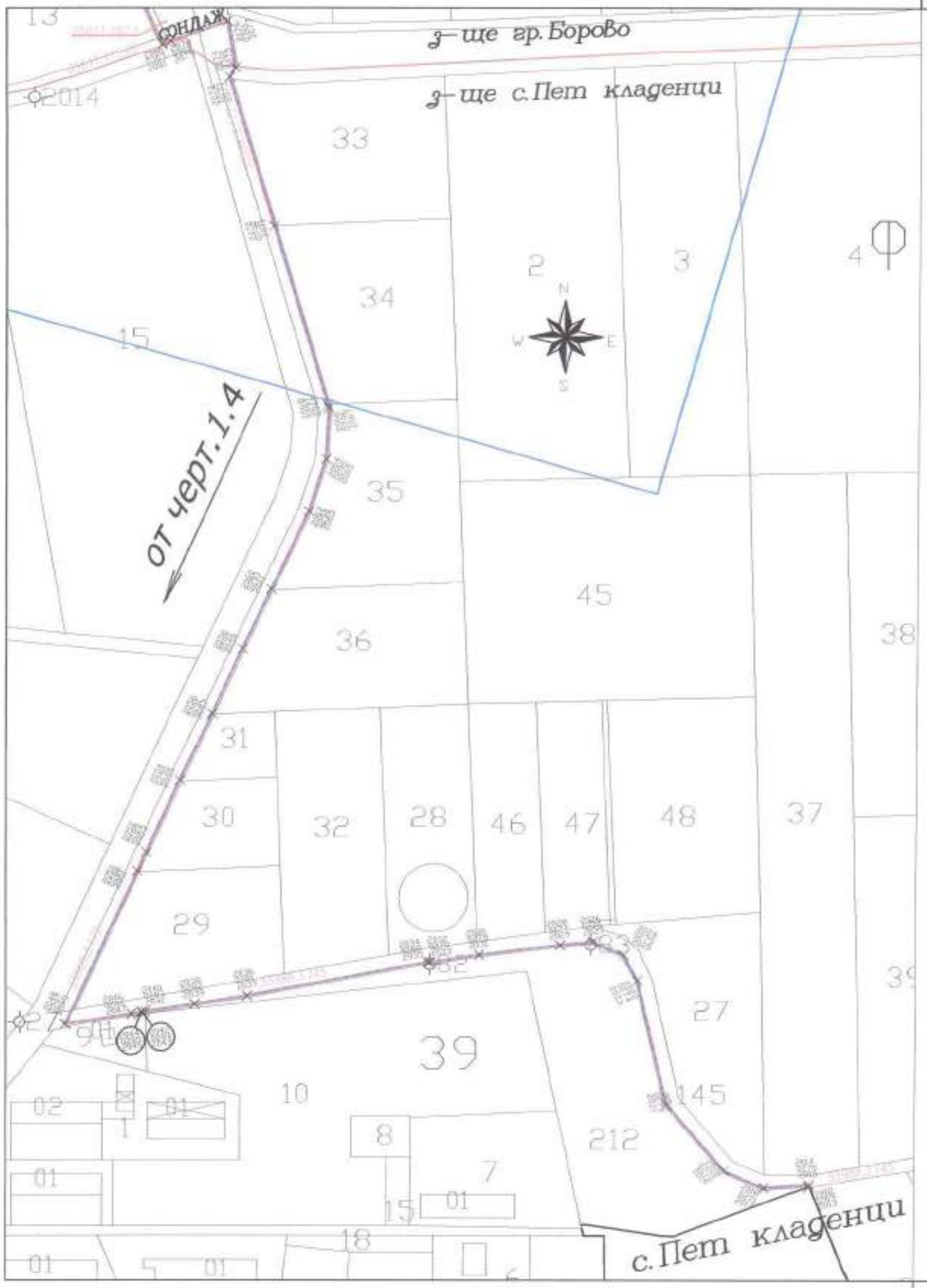

ОБЛАСТЕН УПРАВИТЕЛ
ОБЛАСТНА ЕКСПЕРТНА КОМИСИЯ
ПРИ ОБЛАСТНА АДМИНИСТРАЦИЯ
ОБЛАСТ РУСЕ

ОБЛАСТЕН УПРАВИТЕЛ
ОБЛАСТНА АДМИНИСТРАЦИЯ
РУСЕ

от 21.01.24г.
Зап. №: 5-95-[illegible]/21.03.24г.

ЕАСТ

Регистрационен № 12410
инж. ИВАН [illegible]

Подпис

ОБЕКТ: Подземна оптична мрежа за електронни съобщения за нуждите на "НЕТУОРКС-БЪЛГАРИЯ" ЕООД на територията на област РУСЕ, община Бяла, землище Пет Кладенци

Ситуация на трасе			Чертеж 8.1
Част: Геодезия	Фаза: ПУП-ПП	М1:2000	2020г.
ПРОЕКТАНТИ:	инж. Хр.Григоров		
СЪГЛАСУВАЛИ: Техн.	инж. И. Радулов		
ВЪЗЛОЖИТЕЛ:	"НЕТУОРКС-БЪЛГАРИЯ" ЕООД		



Нанесъл: [illegible]
[illegible]
19.05.2021 г.

Електроразпределение Север АД • Електроразпределение Ноти АД • Варна, Чатиш 13

ОБЛАСТЕН УПРАВИТЕЛ
ОБЛАСТЕН ЕКСПЕРТЕН СЪВЕТ
ПРОЕКТИ НА ТЕРИТОРИАЛНА СЪГЛАСУВАМ
ОБЛАСТЕН УПРАВИТЕЛ РУСЕ
Вх. 27.02.24 г.
Зап. № 5-95.00-1557/22.03.24

Рег. № 12410
инж. ЯВАН

ОБЕКТ: Подземна оптична мрежа за електронни съобщения за нуждите на "НЕТУОРКС-БЪЛГАРИЯ" ЕООД на територията на област РУСЕ, община Бяла, землище Пет Кладенци

Ситуация на трасе			Чертеж 8.2
Част: Геодезия	Фаза: ПУП-ПП	М1:2000	2020 г.
ПРОЕКТАНТИ:	инж. Хр.Григоров		
СЪГЛАСУВАЛИ: Техн.	инж. И. Радулов		
ВЪЗЛОЖИТЕЛ:	"НЕТУОРКС-БЪЛГАРИЯ" ЕООД		

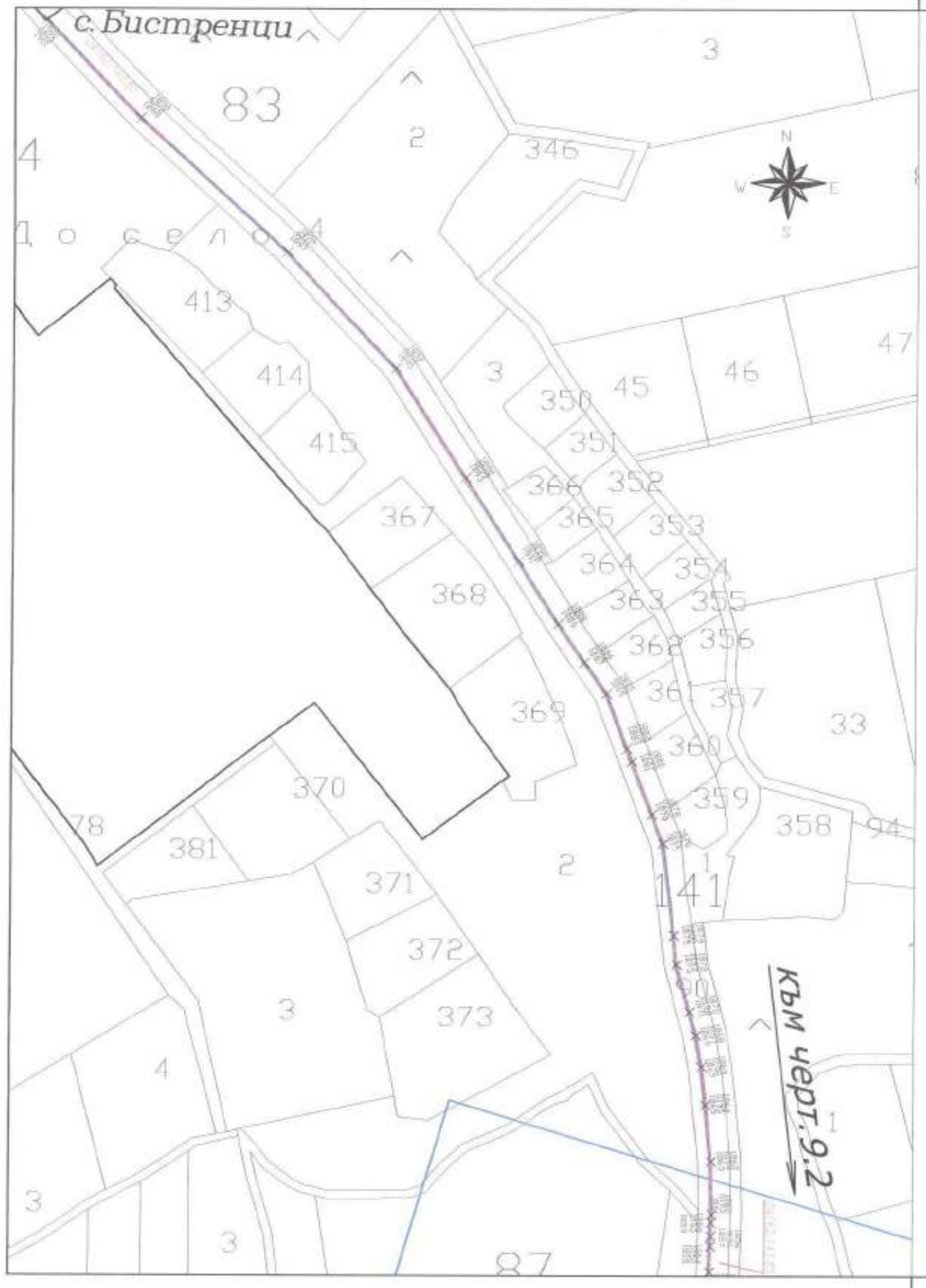

ОБЛАСТЕН УПРАВИТЕЛ
ОБЛАСТЕН ЕКСПЕРТЕН СЪВЕТ
ПО ТЕРИТОРИАЛНО
СЪГЛАСУВАМ:
от 27.02.24 г.
Зап. № 5-95-ПП-159/22.03.24

ОБЛАСТЕН УПРАВИТЕЛ РУСЕ

Регистрационен № 12410

ОБЕКТ: Подземна оптична мрежа за електронни съобщения за нуждите на "НЕТУОРКС-БЪЛГАРИЯ" ЕООД на територията на област РУСЕ, община Бяла, землище Бистренци

Ситуация на трасе			Чертеж 9.1
Част: Геодезия	Фаза: ПУП-ПП	М1:2000	2000
ПРОЕКТАНТИ:	инж. Хр.Григоров		
СЪГЛАСУВАЛИ Техн.	инж. И. Радулов		
ВЪЗЛОЖИТЕЛ:	"НЕТУОРКС-БЪЛГАРИЯ" ЕООД		

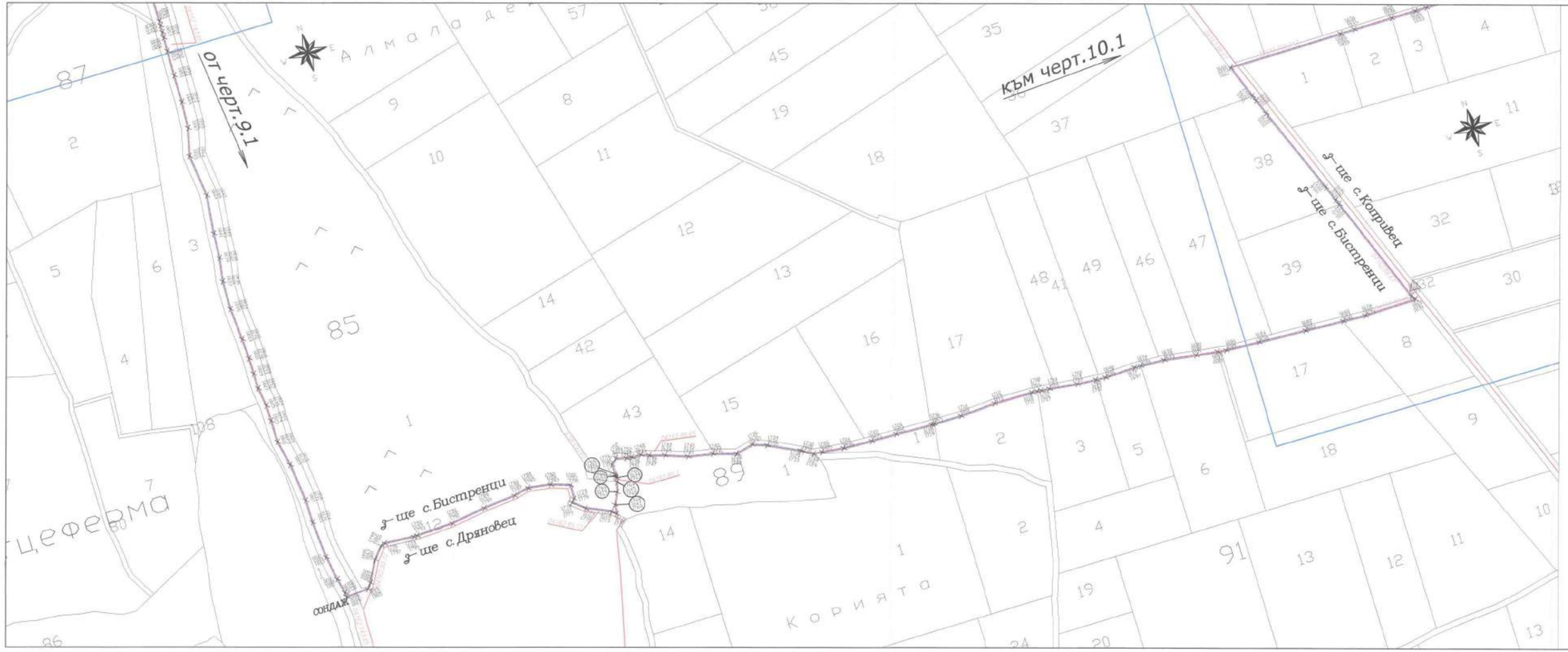

ОБЕКТ: Подземна оптична мрежа за електронни съобщения за нуждите на "НЕТУОРКС-БЪЛГАРИЯ" ЕООД на територията на област РУСЕ, община Бяла, землище Бистренци

Ситуация на трасе			Чертеж 9.2
Част: Геодезия	Фаза: ПУП-ПП	М1:2000	2020 г.
ПРОЕКТАНТИ:	инж. Хр.Григоров		
Техн.	инж. И. Радулов		
ВЪЗЛОЖИТЕЛ:	"НЕТУОРКС-БЪЛГАРИЯ" ЕООД		

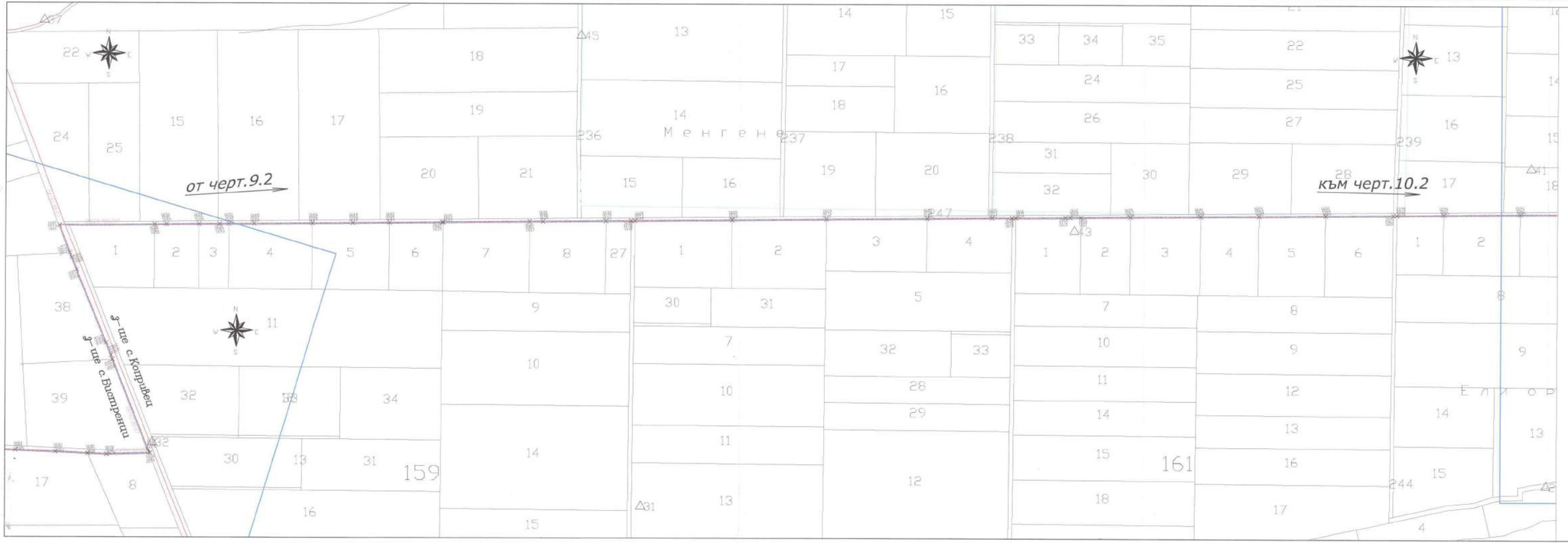

ОБЕКТ: Подземна оптична мрежа за електронни съобщения за нуждите на "НЕТУОРКС-БЪЛГАРИЯ" ЕООД на територията на област РУСЕ, община Бяла, землище Копривец

Ситуация на трасе		Чертеж 10.1
Част: Геодезия	Фаза: ПУП-ПП	М1:2000
ПРОЕКТАНТИ:	инж. Хр.Григоров	
Техн.	инж. И. Радулов	
СЪГЛАСУВАЛИ		
ВЪЗЛОЖИТЕЛ:	"НЕТУОРКС-БЪЛГАРИЯ" ЕООД	

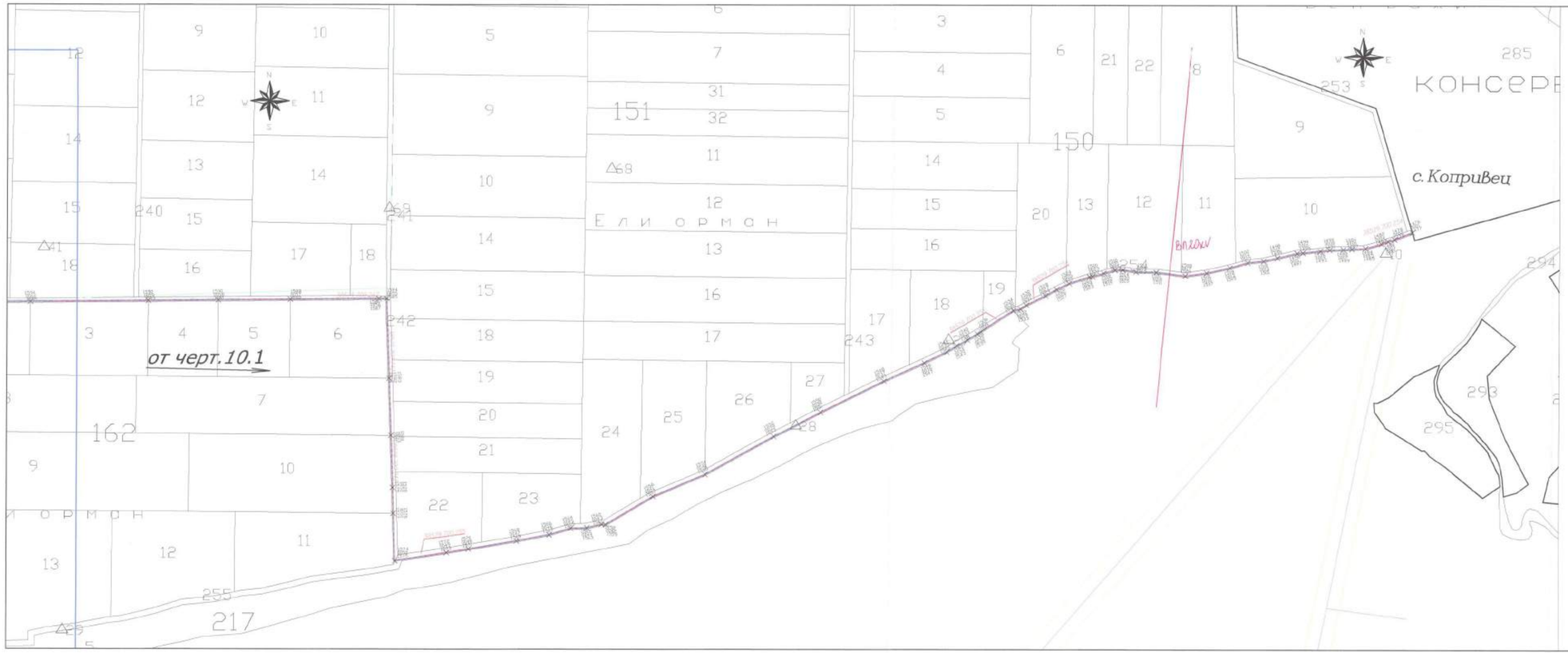

Нанесъл: [signature]
/инж. Ю. Михайлова/
19.05.2021г.

Електроразпределение Север АД Електроразпределение North AD
Варна
Varna
13

ОБЛАСТЕН УПРАВИТЕЛ
ОБЛАСТЕН ЕКСПЕРТНИ ЦЕНТЪР
СТРОЕЖИ НА ТЕРИТОРИЯТА
СЪГЛАСУВАЛ:
от 27.02.24г.
Зам. № 5-35-
24

ОБЛАСТЕН УПРАВИТЕЛ
РУСЕ

ОБЛАСТЕН УПРАВИТЕЛ
ОБЛАСТЕН ЕКСПЕРТНИ ЦЕНТЪР
СТРОЕЖИ НА ТЕРИТОРИЯТА
СЪГЛАСУВАЛ:
Регистрационен № 12410
инж. ИВАН
СТЕФАНОВ
ЕАСТ

ОБЕКТ: Подземна оптична мрежа за електронни съобщения за нуждите на "НЕТУОРКС-БЪЛГАРИЯ" ЕООД на територията на област РУСЕ, община Бяла, землище Копривец

Ситуация на трасе			Чертеж 10.2
Част: Геодезия	Фаза: ПУП-ПП	М1:2000	
ПРОЕКТАНТИ:	инж. Хр.Григоров		
СЪГЛАСУВАЛИ Техн.	инж. И. Радулов		
ВЪЗЛОЖИТЕЛ:	"НЕТУОРКС-БЪЛГАРИЯ" ЕООД		